

Hinweise zur Nutzung – Geoportal Amt Peitz

Im Geoportal des Amtes Peitz werden die Baugebiete, der B-Plan Geltungsbereich, Flächennutzungspläne sowie sonstige Bauleitpläne ausgewiesen.

In der Karte kann durch Auswahl des Button  ein Planungsbereich identifiziert werden.

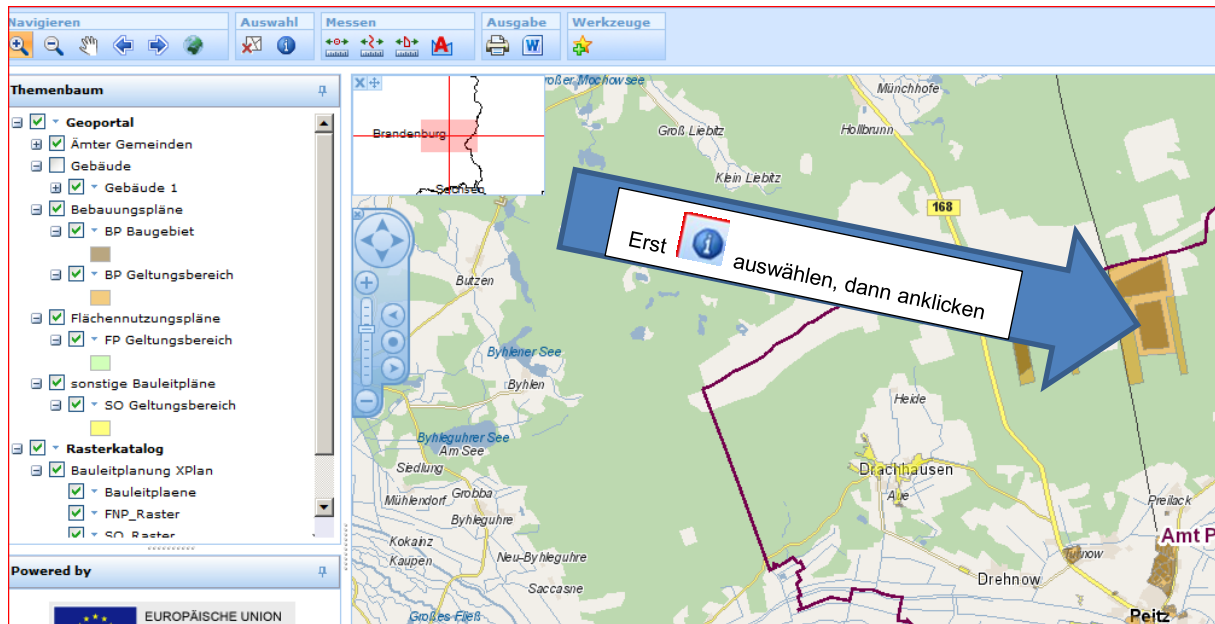


Bild1

Danach Auswahl Identifizieren wählen. (siehe Beispiel)

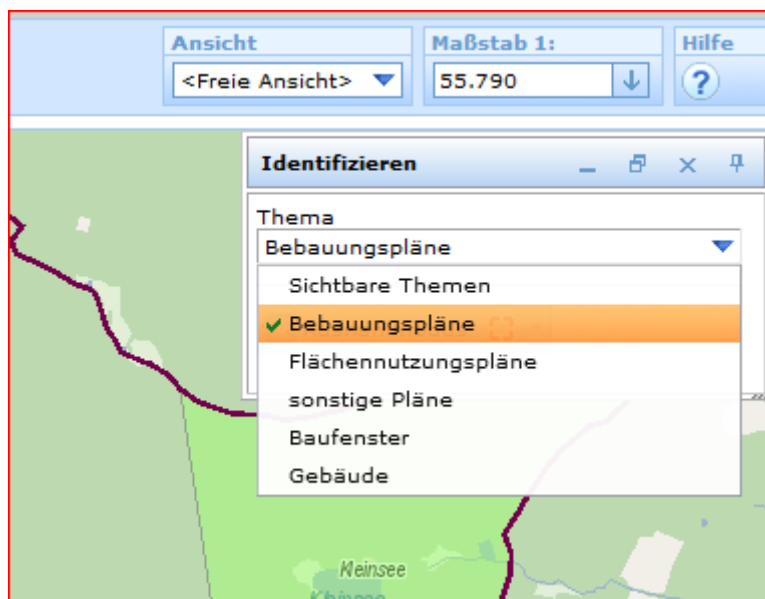


Bild2

Nochmals den Punkt (aus Bild1) auswählen, dann wird die Ergebnisliste sichtbar.

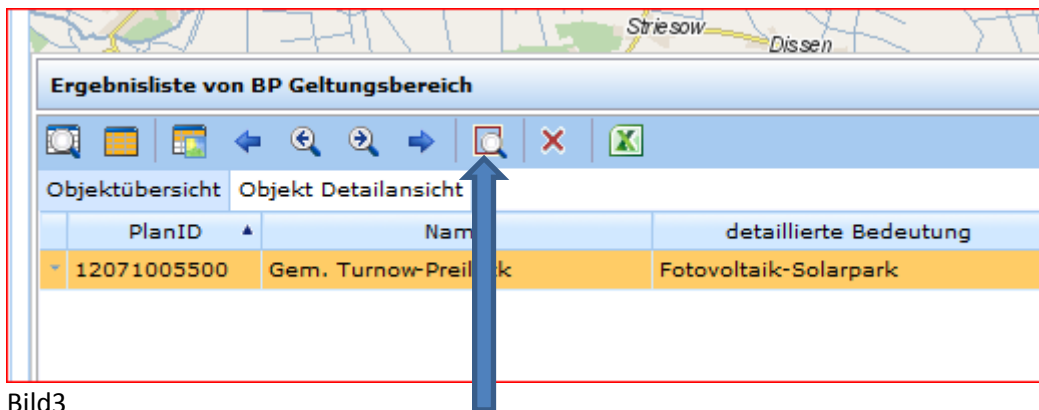



Bild3

In der Ergebnisliste das gewünschte Objekt auswählen (markieren) und mit dem Button  ausgewählten Rasterplan sichtbar machen.

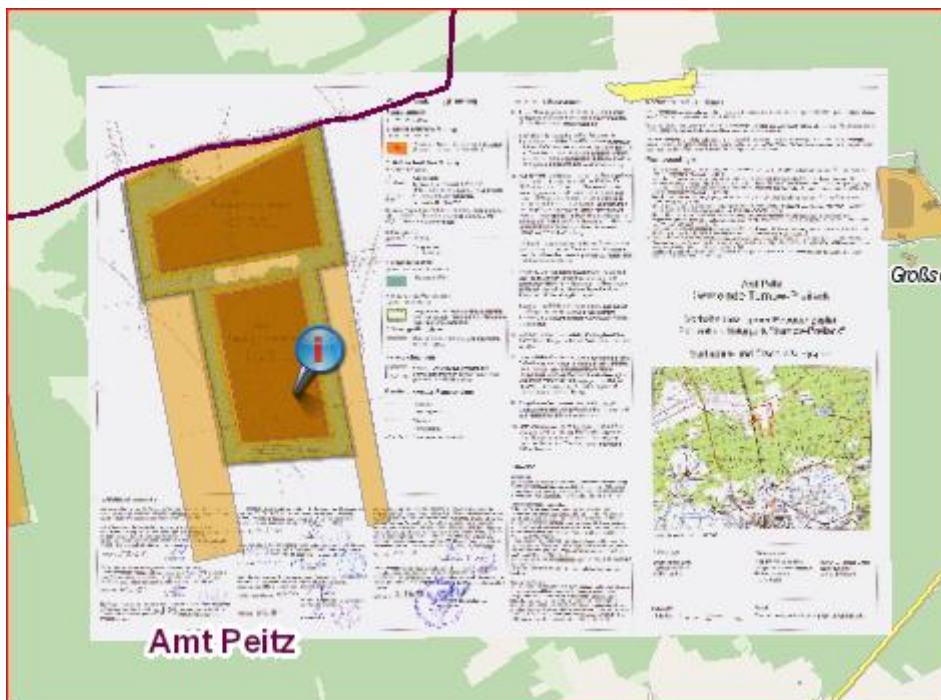


Bild4